



przegląd ofert turystyki wiejskiej  
w Powiecie Gryfickim




# AGRO TURYSTYKA W POWECIE GRYFICKIM



## STAROSTWO POWIATOWE W GRYFICACH

Plac Zwycięstwa 37, 72-300 Gryfice  
tel. 091 384 64 50, fax 091 384 27 31  
e-mail: [promocja@gryfice.pl](mailto:promocja@gryfice.pl)

[www.gryfice.pl](http://www.gryfice.pl)



## POWIATOWE CENTRUM MARKETINGU, ROZWOJU GOSPODARCZEGO I INTEGRACJI EUROPEJSKIEJ

Starostwo Powiatowe w Gryficach  
Plac Zwycięstwa 37, 72-300 Gryfice  
tel. 091 384 64 50, wew. 442, 443, 444  
fax 091 384 27 31  
e-mail: [promocja@gryfice.pl](mailto:promocja@gryfice.pl)

## WYDZIAŁ ROLNICTWA, LEŚNICTWA I OCHRONY ŚRODOWISKA

Starostwo Powiatowe w Gryficach  
Plac Zwycięstwa 37, 72-300 Gryfice  
tel. 091 384 64 50, wew. 432, 433, 434  
fax 091 384 27 31  
e-mail: [promocja@gryfice.pl](mailto:promocja@gryfice.pl)



## OŚRODEK INFORMACJI EUROPEJSKIEJ W SIECI AGRO-INFO

przy Starostwie Powiatowym w Gryficach  
Plac Zwycięstwa 37, 72-300 Gryfice  
tel. 091 384 64 50, wew. 443  
fax 091 384 27 31

PUBLIKACJA BEZPŁATNA



Projekt graficzny i opracowanie: DP design Dawid Perz

[www.dpdesign.pl](http://www.dpdesign.pl)

# Wstęp

**P**owiat Gryficki należy do najbardziej atrakcyjnych turystycznie regionów Pomorza. Jego atutem jest nie tylko nadmorskie położenie gminy Rewal i Trzebiatów, ale także typowo rolniczy charakter gminy Gryfice, Brojce, Karnice i Płoty, gdzie niski stopień uprzemysłowienia, bogata przyroda i niezwykle urozmaity, malowniczy krajobraz sprzyjają dynamicznemu rozwojowi agroturystyki i turystyki wiejskiej. Ziemia Gryficka posiada również doskonałe warunki do uprawiania licznych form aktywnego wypoczynku. Oznakowane szlaki turystyczne zachęcają do uprawiania turystyki pieszej i rowerowej. Szczególnie godny polecenia jest szlak rowerowy GRYFLAND o długości 198,5 km, biegnący wzdłuż całego Wybrzeża Rewalskiego, a na południu poprzez najpiękniejsze zakątki Powiatu Gryfickiego. Malownicza rzeka Rega od lat przyciąga amatorów wędkarstwa i spływów kajakowych, a miłośnicy jazdy konnej mają do dyspozycji jedną z najbardziej renomowanych stadnin w Polsce, która mieści się w Nowielicach.

Tworząc prezentowany folder chcieliśmy zachęcić Państwa do odwiedzenia naszego regionu i zasmakowania w urokach pięknych terenów wiejskich. Będzie on z pewnością doskonałym przewodnikiem oraz źródłem informacji dla turystów poszukujących wytchnienia w ciszy, z dala od wielkomiejskiego hałasu, dla miłośników aktywnego wypoczynku w otoczeniu pięknej przyrody.

Morze Bałtyckie



# SPIS TREŚCI

<b>Brojce</b>	<b>3</b>	Husky	22
Kiełpino Młyn	4	<b>Rewal</b>	<b>23</b>
<b>Gryfice</b>	<b>5</b>	Koński Kierat	24
Pod Gruszą	6	Cedrus	25
Madera	7	Czahary	26
Sielanka u Franka	8	Spokojna	27
<b>Karnice</b>	<b>9</b>	<b>Trzebiatów</b>	<b>28</b>
Antonina I i II	10	Dwie Podkowy	29
Cichy Zakątek	11	Zagroda Chłopska	30
Halcia	12	Kłodkowo	31
u Danusi	13	Zielony Dom	32
u Agaty	14	u Andrzeja	33
Janina	15	Piastów	34
u Ewy	16	Piotrex	35
Pod Świerkami	17	Pod Dębem	36
Rancho Zenobia	18	Tanie Spanie	37
Wiatrak Holenderski	19	Dworek nad Regą	38
<b>Płoty</b>	<b>20</b>	Goliat	39
Eskapada	21	<b>Mapa powiatu</b>	<b>40</b>

# ATRAKCJE



Stadnina koni



Miejsce  
do wędkowania



Wyszczególne symbole  
oznaczają, że atrakcja  
jest niedostępna  
w gospodarstwie lub  
w promieniu 0,5 km  
od gospodarstwa.



Rowery



Wypożyczalnia  
sprzętu wodnego





# G M I N A Brojce

## Urząd Gminy w Brojczach

72-304 Brojce, ul. Długa 48

tel. 091 386 11 94, fax 091 386 11 86

👉 [www.brojce.pl](http://www.brojce.pl)

Gmina o charakterze rolniczym, położona jest w północno-wschodniej części powiatu gryfickiego, 20 km od wybrzeża Morza Bałtyckiego. Najpiękniejsze tereny gminy ciągną się wzdłuż krystalicznie czystej rzeki Mołstowa, bogatej w ryby łososiowate, która wraz z przyległymi do niej partiami leśnymi, torfowiskami oraz podmokłymi łąkami z chronionymi i rzadkimi roślinami tworzy niepowtarzalny krajobraz. Została ona oceniona jako obiekt o walorach ponadregionalnych pod względem walorów ekosystemu, szaty roślinnej, flory i fauny. Nieskażona przemysłem przyroda jest wielkim atutem Brojc i przyciąga turystów malowniczymi zakątkami. Walory krajobrazowe wynikające z lokalizacji oraz typowo rolniczy charakter gminy sprzyjają rozwojowi agroturystyki oferującej wypoczynek z dala od wielkomiejskich aglomeracji.

Morze Bałtyckie



## WARTO ZOBACZYĆ

- ▶ Zespół Pałacowo-Parkowy w Dargosławiu
- ▶ Zabytkowe kościoły w Brojczach, Pruszczu i Kiełpinie
- ▶ Młyn wodny w Kiełpinie

- ▶ Zabytkowe Parki w Stołężu, Strzykocinie, Tąpadłach, Mołstowie, Uniestowie
- ▶ Jezioro w Kiełpinie
- ▶ Lapidarium w Tąpadłach

## KULTURA

- ▶ Gminna Biblioteka Publiczna  
ul. Długa 43, tel. 91 386 11 69

## GASTRONOMIA

- ▶ Stołówka Szkolna, Brojce, ul. Długa 19  
Czesław Popielisk



- ▶ Killkuset letnią Lipę w Parku w Stołężu



FOT. A. BIELECKA





# Kiełpino Młyn

## Gospodarstwo agroturystyczne „Kiełpino Młyn”

Violetta i Robert Bobkiewicz

Kiełpino 65, 72-304 Brojce

tel. 091 386 12 40, 660-93-52-76

➔ [www.agroturystyka.zachodniopomorskie.emeteor.pl](http://www.agroturystyka.zachodniopomorskie.emeteor.pl)

**G**ospodarstwo agroturystyczne „Kiełpino Młyn” o powierzchni 40 ha położone jest nad rzeką Mołstowa, obfitującą w ryby łososiowate – istny raj dla wędkarzy. Obiekt mieści się około 30 km od nadmorskich miejscowości, wokół znajdują się lasy bogate w wiele gatunków grzybów. Gospodarstwo czynne jest cały rok, a do dyspozycji gości przygotowanych jest pięć 5-osobowych pokoi, 3 łazienki, aneks kuchenny, parking. Właściciele zapewniają wyżywienie przygotowane z własnych ekologicznych produktów oraz gwarantują ciszę, spokój i odpoczynek na łonie natury. Gospodarstwo posiada konie i wszystkie zwierzęta gospodarskie. Właściciele umożliwiają korzystanie z rowerów, kajaków, organizowane są wieczorne ogniska. Atrakcją jest również stary młyn z 1906 roku.

## WARUNKI

- ▶ Cena za nocleg za osobę: 25/30 zł, 60 zł z wyżywieniem
- ▶ Ilość miejsc noclegowych/ilość pokoi: 20/5, kuchnia, aneks kuchenny: 1, 1 łazienka: 3
- ▶ Wyżywienie całodzienne
- ▶ Sezon turystyczny: początek – czerwiec, koniec – wrzesień
- ▶ Odległość do przystanku: PKP 24 km, PKS 1 km

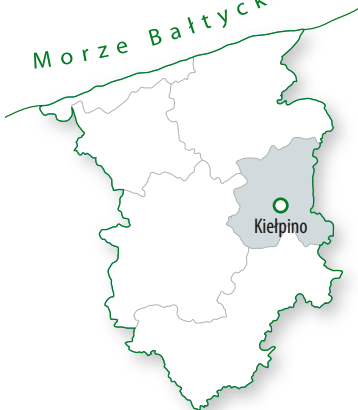
## ATRAKCJE

- ▶ Wypożyczalnia sprzętu wodnego
- ▶ Miejsce do wędkowania
- ▶ Rowery
- ▶ Stadnina koni
- ▶ Las
- ▶ Odległość od morza: 30 km
- ▶ Odległość od restauracji: 10 km

## DODATKOWO

- ▶ Plac zabaw dla dzieci
- ▶ Miejsce do parkowania
- ▶ Przyjazd ze zwierzętami
- ▶ Dostęp do telefonu
- ▶ Dostęp do TV

Morze Bałtyckie





## G M I N A

# Gryfice

## Urząd Miejski w Gryficach

72-300 Gryfice, Pl. Zwycięstwa 37

tel. 091 384 33 15

[www.gryfice.com.pl](http://www.gryfice.com.pl)

Gryfice leżą w północnej części województwa Zachodniopomorskiego na Równinie Gryfickiej w odległości 90 km od Szczecina, 25 km od Morza Bałtyckiego. Od 1998 r. siedziba władz powiatowych. Ze względu na centralne położenie w stosunku do aglomeracji szczecińskiej i koszalińskiej, a także usytuowanie wzdłuż licznych szlaków turystycznych sprawia, że Gryfice są miejscowością atrakcyjną pod względem turystycznym i gospodarczym. Gmina ma charakter typowo rolniczy, a podstawową gałęzią gospodarki miasta i gminy jest produkcja rolno-spożywcza. Po upadku Państwowych Gospodarstw Rolnych gospodarka rolna gminy przeszła gruntowne przemiany. Obecnie rolnicy indywidualni zajmują się produkcją roślinną, a walory krajobrazowe coraz częściej skłaniają właścicieli gospodarstw rolnych do świadczenia usług agroturystycznych.

Morze Bałtyckie



## WARTO ZOBACZYĆ

### G R Y F I C E

- ▶ Muzeum Kolei Wąskotorowej
- ▶ Kościół Wniebowzięcia NMP z XIV w.
- ▶ Kościół prawosławny z końca XIX w.
- ▶ Kaplica Św. Jerzego z XV w.
- ▶ Fragmenty murów obronnych z XIV-XV w. — wzmocnione wałem ziemnym
- ▶ Brama Kamienna z XV w.
- ▶ Brama Wysoka z XV w. — obecnie Muzeum Galeria Brama
- ▶ Baszta Prochowa z XV w.

### O K O L I C E G R Y F I C I C

- ▶ Kościół z XV w. w Baszewicach
- ▶ Park z cennymi drzewami, jezioro w Kołomącu
- ▶ Kościół gotycki z kamienia i cegły,

wieża ryglowa, park i pałac z XIX w.

w Rybokartach

- ▶ Pałac, grodzisko średniowieczne w Trzyglowie
- ▶ Pałac w Otoku

## GASTRONOMIA

- ▶ Bar HANZA, Gryfice, ul. Klasztorna 13, tel. 091 384 36 77
- ▶ Restauracja MAGNOLIA, Gryfice, ul. Wałowa 28, tel. 091 384 58 45
- ▶ Restauracja DUET, Gryfice, ul. Ks. Ruta 10, tel. 091 384 43 75
- ▶ Pub SOCCER, Gryfice, ul. Klasztorna 1 a, tel. 091 384 89 05
- ▶ Kawiarnia „U ANDRZEJA”, Gryfice, ul. Poczтовая, tel. 091 384 44 57

- ▶ Kawiarnia BIAŁA DALIA, Gryfice, ul. Prusa 2, tel. 091 384 35 54
- ▶ Bar NAD ABC, Gryfice, ul. Niepodległości 50, tel. 091 387 73 87

## KULTURA

- ▶ Muzeum Galeria Brama, Gryfice, ul. Wysoka Brama 2,
- ▶ Muzeum Kolejnictwa, ul. Błonie 2, Gryfice, tel. (91) 38 455 96.





## Pod Gruszą

### Gospodarstwo agroturystyczne „Pod Gruszą”

Janusz i Ewa Budzelewscy

Wilczkowo 11, 72-300 Gryfice

tel. 091 384 14 77 i 697 068 744

Gospodarstwo agroturystyczne „Pod Gruszą” usytuowane jest we wsi Wilczkowo, 7 km od Gryfic. Gospodarstwo jest bardzo zadbaną, pełną ozdobnych roślin zagrodą. Do dyspozycji gości przygotowanych jest 5 pokoi z łazienkami, mały bar pełniący rolę stołówki i świetlicy. Wyżywienie całodzienne, urozmaicone typowo wiejskimi potrawami. Na przybyłych gości czeka mnóstwo atrakcji, a wśród nich grzybobranie, wycieczki rowerowe, możliwość wędkowania, gry w siatkówkę, koszykówkę. Zimą odbywają się uwielbiane przez wszystkich kuligi. W gospodarstwie jest również muzeum starych maszyn rolniczych.

### WARUNKI

- ▶ Cena za nocleg: za osobę od 30zł, z wyżywieniem 57 zł
- ▶ Ilość miejsc noclegowych/ilość pokoi: 20/5
- ▶ Kuchnia, aneks kuchenny: 1
- ▶ Łazienka: 5
- ▶ Wyżywienie: całodzienne
- ▶ Sezon turystyczny: początek – styczeń, koniec – grudzień
- ▶ Odległość do przystanku: PKP 7 km, PKS 15 m

### ATRAKCJE

- ▶ Wypożyczalnia sprzętu wodnego: 7 km
- ▶ Miejsce do wędkowania: 0,02 km
- ▶ Rowery
- ▶ Stadnina koni: 0,1 km
- ▶ Las: 0,15 km
- ▶ Odległość od morza: 22 km
- ▶ Odległość od restauracji: 7 km

### DODATKOWO

- ▶ Plac zabaw dla dzieci
- ▶ Miejsce do parkowania
- ▶ Przyjazd ze zwierzętami
- ▶ Ułatwienia dla niepełnosprawnych
- ▶ Dostęp do telefonu
- ▶ Dostęp do TV

Morze Bałtyckie

Wilczkowo





# Madera

## Gospodarstwo agroturystyczne „MADERA”

Henryk Sosnowka,

Wilczkowo 7, 72-300 Gryfice

tel. 091 384 08 39 (biuro), 091 384 50 44, 509 431 779,

fax 091 384 08 39

Gospodarstwo agroturystyczne „MADERA” położone jest na skraju lasu mieszanego, przy trasie Gryfice – Kamień Pomorski, w odległości 22 km od morza. Atrakcją gospodarstwa jest możliwość nauki jazdy konnej dla początkujących, a dla osób z praktyką jeździecką jazdy na padoku i w terenie. Można wynająć bryczkę, a zimą wybrać się na przejażdżkę saniami. Gospodarstwo posiada również własny staw rybny z możliwością wędkowania. Okolice sprzyjają spacerom, grzybobraniu, zbieraniu jagód. Do dyspozycji gości są pokoje 1, 2, 3, 4-osobowe z pełnym węzłem sanitarnym, wyposażone w RTV, radio, internet. Istnieje możliwość pełnego wyżywienia.

## WARUNKI

- ▶ Cena za nocleg: za osobę od 25 zł, 47 zł z wyżywieniem
- ▶ Ilość miejsc noclegowych/ilość pokoi: 20/5
- ▶ Kuchnia, aneks kuchenny: 2
- ▶ Łazienka: 4
- ▶ Wyżywienie: całodzienne
- ▶ Sezon turystyczny: początek – styczeń, koniec – grudzień
- ▶ Odległość do przystanku: PKP 7 km, PKS 0,4 km

## ATRAKCJE

- ▶ Wypożyczalnia sprzętu wodnego
- ▶ Miejsce do wędkowania
- ▶ Rowery
- ▶ Stadnina koni
- ▶ Las: 0,15 km
- ▶ Odległość od morza: 22 km
- ▶ Odległość od restauracji: 7 km

## DODATKOWO

- ▶ Plac zabaw dla dzieci
- ▶ Miejsce do parkowania
- ▶ Przyjazd ze zwierzętami
- ▶ Ułatwienia dla niepełnosprawnych
- ▶ Dostęp do telefonu
- ▶ Dostęp do TV







# Sielanka u Franka

## Agroturystyczne Gospodarstwo Rolne „Sielanka u Franka”

Danuta i Tomasz Buzała

Łopianów 1, 72-300 Gryfice

tel. 608 068 971, 606 701 004, fax 091 384 60 27

Gospodarstwo agroturystyczne „Sielanka u Franka” położone jest na uboczu w miejscowości Łopianów, w odległości 5 km. od Gryficy i 8 km od drogi Krajowej nr 6 Szczecin - Gdańsk. Atrakcją gospodarstwa jest możliwość pieczenia chleba. Korzystając z uroków lasów, można rozkoszować się ciszą i spokojem. Gospodarstwo posiada również własny staw rybny z możliwością wędkowania. Okolice sprzyjają spacerom, grzybobraniu, zbieraniu jagód. Do dyspozycji gości są pokoje: 2, 3, 4-osobowe z pełnym węzłem sanitarnym, wyposażone w RTV, radio, internet. Istnieje możliwość pełnego wyżywienia.

### WARUNKI

- ▶ Cena za nocleg: za osobę od 30 zł, 60 zł z wyżywieniem
- ▶ Ilość miejsc noclegowych/ilość pokoi: 12/5
- ▶ Kuchnia, z lodówkami na każdy pokój
- ▶ Łazienka w każdym pokoju
- ▶ Sezon turystyczny: cały rok
- ▶ Odległość do przystanku: PKP 5 km, PKS 5 km

### ATRAKCJE

- ▶ Wypiek chleba
- ▶ Miejsce do wędkowania
- ▶ Rowery
- ▶ Totalna cisza i spokój
- ▶ Las tuż obok
- ▶ Odległość od morza 30 km
- ▶ Odległość od restauracji 5 km, 10 km

### DODATKOWO

- ▶ Plac zabaw dla dzieci
- ▶ Miejsce do parkowania
- ▶ Dostęp do internetu
- ▶ Telewizja w każdym pokoju





# G M I N A Karnice

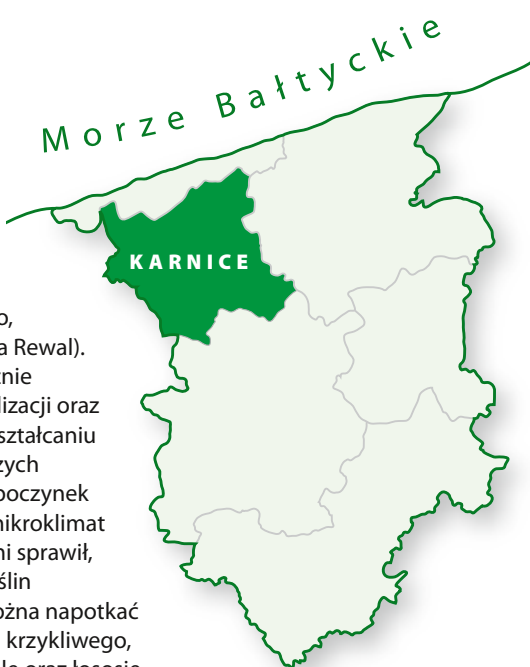
## Urząd Gminy w Karnicach

72-343 Karnice, ul. 11 Marca 7

tel. 091 387 72 20, fax 091 386 82 19

👉 [www.karnice.pl](http://www.karnice.pl)

Gmina malowniczo położona na Równinie Gryfickiej. Umiejscowiona w niewielkiej odległości od wybrzeża Morza Bałtyckiego, od którego dzieli ją pas szerokości 2–3 km (gmina Rewal). Gmina Karnice znajduje się w obszarze ekologicznie czystym. Walory krajobrazowe wynikające z lokalizacji oraz typowo rolniczy charakter gminy sprzyjają przekształcaniu coraz większej ilości gospodarstw typowo rolniczych na gospodarstwa agroturystyczne, oferujące wypoczynek z dala od wielkomiejskich aglomeracji. Swoisty mikroklimat nieobciążony zanieczyszczeniami przemysłowymi sprawił, iż te tereny stały się ostoją rzadkich gatunków roślin i zwierząt. Na licznych szlakach turystycznych można napotkać przedstawicieli objętych ochroną zwierząt: orlika krzykliwego, bociana czarnego, żurawia, dropia, bażanta, czaple oraz łosie.



## WARTO ZOBACZYĆ

- ▶ Studnia św. Ottona w Cerkwicy – pamiątka Chrztu Pomorza Zachodniego
- ▶ Kościół w Cerkwicy – przykład gotyckiej architektury sakralnej z XV w Neoklasycy dworek w Cerkwicy otoczony parkiem z unikatowym starodrzewiem
- ▶ Zabytkowy kościół w Ciećmierzu z 1523 roku typu ryglowego, najstarszy tego typu obok Iglic i Dzisnej w województwie,
- ▶ Gotycki kościół w Karnicach z 1493 roku z przyległą neogotycką kaplicą
- ▶ Tzw. Puszcza Niczonowska z ciekawym drzewostanem w Karnicach
- ▶ Zabytkowy kompleks pałacowo – parkowy w Karnicach
- ▶ Wiatrak holenderski z XIX w Lędzinie
- ▶ Jezioro Liwia Łuża wraz z rezerwatem ornitologicznym w Skalnie





## Antonina I i II

### „Dom Gościnny Antonina I i II”

Antonina Woltman

ul. Miodowa 2, 72-343 Karnice

tel. 091 386 80 17, 386 82 54, 510 270 353

fax 091 386 80 33

➔ [www.antonina.gulliver.com.pl](http://www.antonina.gulliver.com.pl)



„Dom Gościnny Antonina I i II” położony jest w miejscowości Karnice, 6 km od Rewala i 8 km od Niechorza. Miejscowość ekologicznie czysta, nieobciążona zanieczyszczeniami przemysłowymi. Okoliczne lasy mają charakterystyczny drzewostan: cisy, wiązy, jodła kaukaska, egzotyczna katalpa. Właściciele oferują swoim gościom przez cały rok pokoje z łazienkami, balkonami, aneksami kuchennymi, basen na zewnątrz, świetlicę ze stołem bilardowym, komputerem, bieżnią, rowerem treningowym, a także kawiarnię. Na terenie gospodarstwa w pełnym zieleni i kwiatów ogrodzie znajduje się oczko wodne, altanka z meblami ogrodowymi i grill, hamak, leżaki, maty do opalania, plac zabaw – huśtawki i piaskownica.

### WARUNKI

- ▶ Cena za nocleg: za osobę 30/50 zł
- ▶ Ilość miejsc noclegowych/ilość pokoi: 45/21
- ▶ Kuchnia, aneks kuchenny: 14
- ▶ Łazienka: 12
- ▶ Sezon turystyczny: początek – styczeń, koniec – grudzień
- ▶ Odległość do przystanku: PKP 30 m, PKS 0,5 km

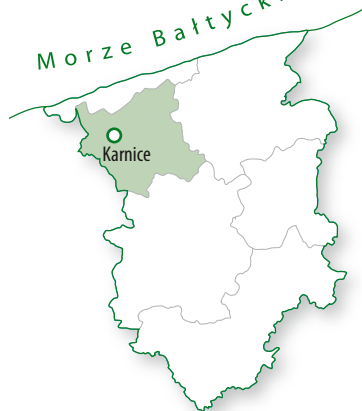
### ATRAKcje

- ▶ Miejsce do wędkowania: 3 km
- ▶ Rowery
- ▶ Stadnina koni: 6 km
- ▶ Las: 0,2 km
- ▶ Odległość od morza: 6 km
- ▶ Mała odległość od restauracji

### DODATKOWO

- ▶ Plac zabaw dla dzieci
- ▶ Miejsce do parkowania
- ▶ Przyjazd ze zwierzętami
- ▶ Ułatwienia dla niepełnosprawnych
- ▶ Dostęp do telefonu
- ▶ Dostęp do TV

Morze Bałtyckie





# Cichy Zakątek

## Gospodarstwo agroturystyczne „Cichy Zakątek”

Renata Mruk

Drozdowo 4, 72-350 Niechorze

tel. 0517 752 173

➔ [www.nadmorze.pl/cichyzakatek/](http://www.nadmorze.pl/cichyzakatek/)

➔ [www.wybrzeze-rewalskie.pl/cichyzakatek/index.html](http://www.wybrzeze-rewalskie.pl/cichyzakatek/index.html)

**D**rozdowo to miejscowość położona na wzniesieniu w odległości 4 km od morza, otoczona ciszą, spokojem i zielenią. Ponadto w odległości 2 km położone jest jezioro Liwia Łuża – rezerwat przyrody i zabytkowy wiatrak w Łędzinie, Latarnia Morska oraz Muzeum Rybołówstwa w Niechorzu, zabytkowe mury kościoła w Trzęsaczu, pełnowymiarowa sala sportowa w Rewalu. W odległości 10 km położony jest Trzebiatów – miasto bogate w zabytki.

Atrakcją gospodarstwa agroturystycznego „Cichy Zakątek” jest możliwość korzystania z przejazdów bryczką, własne wyroby (mleko, nabiał, jaja, warzywa), pełna swoboda dla dzieci. Istnieje możliwość grillowania i wspólnych ognisk. Do dyspozycji gości przeznaczone są domki kempingowe 2, 3 i 4-osobowe oraz 5 miejsc w budynku mieszkalnym. Domki wyposażone są w pojedyncze i podwójne miejsca noclegowe, lodówki, naczynia, kuchenki, plus jedna kuchnia wspólna. Do dyspozycji są 2 łazienki z natryskami. Możliwość przyrządzania posiłków we własnym zakresie (codziennie świeże pieczywo w obejściu). Budynek mieszkalny w pełni wyposażony – kuchnia, łazienka, telewizja. W gospodarstwie jest również parking oraz plac zabaw.

## WARUNKI

- ▶ Cena za nocleg: za osobę od 25 zł, z obiadem od 30 zł
- ▶ Ilość miejsc noclegowych/ilość pokoi: 25/6
- ▶ Kuchnia, aneks kuchenny: 7
- ▶ Łazienka: 7
- ▶ Wyżywienie: obiady
- ▶ Sezon turystyczny: początek – maj, koniec – wrzesień
- ▶ Odległość do przystanku: PKP 12 km, PKS 1,5 km

## ATRAKCJE

- ▶ Wypożyczalnia sprzętu wodnego: 4 km
- ▶ Miejsce do wędkowania: 1 km
- ▶ Rowery: 4 km
- ▶ Stadnina koni: 2 km
- ▶ Las: 1 km
- ▶ Odległość od morza: 4 km
- ▶ Odległość od restauracji: 4 km

## DODATKOWO

- ▶ Plac zabaw dla dzieci
- ▶ Miejsce do parkowania
- ▶ Przyjazd ze zwierzętami
- ▶ Dostęp do telefonu
- ▶ Dostęp do TV







# Halcia

## Agroturystyka „HALCIA”

Halina Mruk

Drozdowo 4/2, 72-350 Niechorze

tel. 091 386 34 54

➔ <http://www.wybrzeze-rewalskie.pl/halcia/index.html>

**A**groturystyka „HALCIA” znajduje się w miejscowości Drozdowo, 4 km od nadmorskiej miejscowości Pogorzelnica. Właściciele zapraszają gości od maja do września na zdrowy wypoczynek z dala od wielkomiejskiego hałasu. Szum drzew, zielone łąki, piękne tereny spacerowe, bliskość Bałtyku – zapewnią zregenerowanie sił, niezbędnych do dalszych działań.

Do dyspozycji gości przygotowane są 3, 4-osobowe pokoje, 4, 5-osobowe domki letniskowe, kuchnia, duży ogród.

Właściciele oferują swoim gościom również własne owoce, jaja, mleko, twarogi, domowe obiady i wypieki. Dodatkową atrakcją są przejażdżki konne lub bryczką. Kontakt ze zwierzętami i polne uprawy stanowią również atrakcję, szczególnie dla dzieci.

## WARUNKI

- ▶ Cena za nocleg: za osobę od 20 zł, od 30 zł z obiadem
- ▶ Ilość miejsc noclegowych/ilość pokoi: 16/4
- ▶ Kuchnia, aneks kuchenny: 1
- ▶ Łazienka: 1
- ▶ Wyżywienie obiady
- ▶ Sezon turystyczny: początek – czerwiec, koniec – sierpień
- ▶ Odległość do przystanku: PKP 12 km, PKS 1,5 km

## ATRAKcje

- ▶ Wypożyczalnia sprzętu wodnego: 4 km
- ▶ Miejsce do wędkowania: 4 km
- ▶ Rowery
- ▶ Stadnina koni
- ▶ Las: 1,5 km
- ▶ Odległość od morza: 3,5 km
- ▶ Odległość od restauracji: 4 km

## DODATKOWO

- ▶ Plac zabaw dla dzieci
- ▶ Miejsce do parkowania
- ▶ Przyjazd ze zwierzętami
- ▶ Dostęp do telefonu
- ▶ Dostęp do TV







## u Danusi

### Agroturystyka u Danusi

Danuta Czarnecka

Kusin 12/2, 72-343 Karnice

tel. 784 228 550, tel. 91 386 83 26

Gospodarstwo agroturystyczne „u Danusi” położone jest w miejscowości Kusin, w odległości 5 km od Niechorza i 8 km od Rewala. Korzystając z uroków lasów, można rozkoszować się ciszą i spokojem. Okolice sprzyjają spacerom, grzybobraniem, zbieraniu jagód. Do dyspozycji gości są pokoje 2, 3, 4, 5-osobowe wyposażone w radio, lodówka, łazienka, czajnik. Na miejscu znajduje się świetlica gdzie można skorzystać z telewizji, aneksu kuchennego, grilla. Gospodarstwo wyposażone jest również w mini boisko oraz ekologiczny ogród warzywny i sad owocowy.

### WARUNKI

- ▶ Cena za nocleg: 20-25 zł za osobę
- ▶ Ilość miejsc noclegowych/ilość pokoi: 14/5
- ▶ Łazienka w każdym pokoju
- ▶ Sezon turystyczny: od maja do października
- ▶ Odległość do przystanku: PKS 2 km

### ATRAKCJE

- ▶ Rowery
- ▶ Totalna cisza i spokój
- ▶ Las tuż obok
- ▶ Łąki i polne ścieżki
- ▶ Odległość od morza: 5 km
- ▶ Odległość od restauracji: 5 km

### DODATKOWO

- ▶ Mini boisko
- ▶ Plac zabaw dla dzieci
- ▶ Miejsce do parkowania
- ▶ Telewizja w świetlicy
- ▶ Ogród warzywny
- ▶ Sad owocowy
- ▶ Grill
- ▶ Aneks kuchenny

Morze Bałtyckie

Kusin





## u Agaty

### „Pokoje Gościnne u Agaty”

Agata Szpakowska

Konarzewo 22, 72-350 Niechorze

tel. 091 38 63 365

👉 [pokoje.webpark.pl](http://pokoje.webpark.pl)

W ofercie „Pokoje Gościnne u Agaty” znajdują się pokoje 2, 5-osobowe z oddzielną łazienką, pokoje 3-osobowe ze wspólną łazienką w domku wolnostojącym, otoczonym pięknym ogrodem z fontanną oraz rodzinny domek letniskowy. Pokoje wyposażone są w lodówki, czajniki elektryczne, podstawowe naczynia oraz sztuce. Właściciele gospodarstwa zachęcają do skosztowania przepysznych obiadów kuchni domowej. Teren jest ogrodzony wraz z parkingiem.

### WARUNKI

- ▶ Cena za nocleg: za osobę od 25/30 zł, z obiadem 44zł
- ▶ Ilość miejsc noclegowych/ilość pokoi: 28/9
- ▶ Kuchnia, aneks kuchenny: 1
- ▶ Łazienka: 5
- ▶ Wyżywienie: obiad
- ▶ Sezon turystyczny: początek – czerwiec, koniec – wrzesień
- ▶ Odległość do przystanku: PKP 10 km, PKS 20 m

### ATRAKCJE

- ▶ Miejsce do wędkowania: 2 km
- ▶ Rowery: 4 km
- ▶ Stadnina koni: 10 km
- ▶ Las: 4 km
- ▶ Odległość od morza: 4 km
- ▶ Odległość od restauracji: 4 km

### DODATKOWO

- ▶ Plac zabaw dla dzieci
- ▶ Miejsce do parkowania
- ▶ Dostęp do telefonu
- ▶ Dostęp do TV





# Janina

## Gospodarstwo agroturystyczne „JANINA”

Janina Kozak

Konarzewo 20, 72-350 Niechorze

tel. 091 38 72 683, 694 959 936

e-mail: [contact@ranchojanina.pl](mailto:contact@ranchojanina.pl),

👉 [www.ranchojanina.pl](http://www.ranchojanina.pl)

Gospodarstwo jest ogrodzone i dogodnie położone, z wystarczającą ilością miejsca na parkowanie, grillowanie, spotkania przy ognisku w otoczeniu starego drzewostanu. Do dyspozycji gości właściciele przygotowali 3 pokoje, 2 łazienki, wspólną kuchnię. Rzeźkie powietrze morskie i szum Bałtyku pomogą gościom w zorganizowaniu dnia. W okolicy obejrzeć można: lasy sosnowe, wydmy, od strony północno – wschodniej prawie dziewicze plaże, albowiem ten pas wybrzeża nie posiada ośrodków wypoczynkowych, tętniące życiem miejscowości nadmorskie – Pogorzelicę, Niechorze, Rewal, zabytkowe miasta, ciekawą architekturę wiejską – raj dla fotoamatorów. Odległość od plaży 2500 m.

## WARUNKI

- ▶ Cena za nocleg: za osobę od 20 zł
- ▶ Ilość miejsc noclegowych/ilość pokoi: 10/3
- ▶ Kuchnia, aneks kuchenny: 1
- ▶ Łazienka: 2
- ▶ Sezon turystyczny: początek – czerwiec, koniec – wrzesień
- ▶ Odległość do przystanku: PKP 16 km, PKS: 50 m

## ATRAKCJE

- ▶ Wypożyczalnia sprzętu wodnego: 2,5 km
- ▶ Miejsce do wędkowania: 2,5 km
- ▶ Rowery: 3,5 km
- ▶ Stadnina koni: 2 km
- ▶ Las: 2,5 km
- ▶ Odległość od morza: 2,5 km
- ▶ Odległość od restauracji: 3 km

## DODATKOWO

- ▶ Miejsce do parkowania
- ▶ Dostęp do telefonu
- ▶ Dostęp do TV





## u Ewy

### Pokoje gościnne „u Ewy”

Ewa i Przemysław Kucharscy  
Konarzewo 20/1, 72-350 Niechorze  
tel. 091 386 31 87,

👉 [www.pogorzelica.ovn.org](http://www.pogorzelica.ovn.org)

Właściciele gospodarstwa oferują tanie pokoje gościnne w Konarzewie – spokojnej miejscowości położonej w otoczeniu zieleni, niedaleko jeziora oraz 3,5 km od szerokiej piaszczystej plaży w Pogorzelicu. Gwarantuje to ciszę, spokój i czyste powietrze. Stare lasy sosnowe rozciągające się kilometrami wzdłuż morza sprawiają, iż Pogorzelica, Niechorze i okolice to prawdziwy raj dla grzybiarzy i miłośników spacerów nadmorskich i leśnych. Właściciele zapewniają prawdziwą atmosferę gospodarstwa wiejskiego, gwarantują atrakcyjne ceny, a w czerwcu i wrześniu dodatkowe upusty.

### WARUNKI

- ▶ Cena za nocleg za osobę: od 30 zł
- ▶ Ilość miejsc noclegowych/ilość pokoi: 12/3
- ▶ Kuchnia, aneks kuchenny: 1
- ▶ Łazienka: 1
- ▶ Sezon turystyczny: początek – czerwiec: koniec – wrzesień
- ▶ Odległość do przystanku: PKP 11 km, PKS 0,1 km

### ATRAKcje

- ▶ Wypożyczalnia sprzętu wodnego: 11 km
- ▶ Rowery
- ▶ Stadnina koni: 3 km
- ▶ Las: 3,5 km
- ▶ Odległość od morza: 3,5 km
- ▶ Odległość od restauracji: 3,5 km

### DODATKOWO

- ▶ Plac zabaw dla dzieci
- ▶ Miejsce do parkowania
- ▶ Przyjazd ze zwierzętami
- ▶ Dostęp do TV







# Pod Świerkami

## Gospodarstwo agroturystyczne „Pod Świerkami”

Maria i Jan Łopatowicz

Lędzin 1, 72-343 Karnice

tel. 091 386 33 01

➔ [www.podswierkami.morze.net.pl](http://www.podswierkami.morze.net.pl)

Gospodarstwo „Pod Świerkami” oferuje wypoczynek w oazie ciszy i spokoju, położonej na skraju wsi Lędzin w odległości ok. 3 km od morza. Gospodarstwo dysponuje nowymi, drewnianymi 4-osobowymi domkami letniskowymi, posiadającymi łazienkę i taras. W każdym z domków znajduje się czajnik i lodówka. Gospodarstwo posiada kategoryzację oraz certyfikat HACCP. Są w nim zwierzęta domowe: kury, kaczki, gęsi, bażanty, kuropatwy, psy i kot. Obok domków znajduje się jezioro z pomostem – ostoja dzikiej przyrody, przy którym można pobiesiadować przy ognisku, łowić ryby, podziwiać piękną przyrodę. W niewielkiej odległości od domków znajdują się szlaki turystyczne i rowerowe, ranczo z jazdą konną oraz korty tenisowe.

### WARUNKI

- ▶ Cena za nocleg: 160 zł za 4 osobowy domek
- ▶ Ilość miejsc noclegowych/ilość pokoi: 20/5
- ▶ Kuchnia, aneks kuchenny: 1
- ▶ Łazienka: 5
- ▶ Sezon turystyczny: początek – maj, koniec – wrzesień
- ▶ Odległość do przystanku: PKP 20 km, PKS 0,2 km

### ATRAKCJE

- ▶ Miejsce do wędkowania
- ▶ Rowerzy: 0,5 km
- ▶ Stadnina koni: 0,5 km
- ▶ Las: 0,3 km
- ▶ Odległość od morza: 3 km
- ▶ Odległość od restauracji: 0,5 km

### DODATKOWO

- ▶ Plac zabaw dla dzieci
- ▶ Miejsce do parkowania
- ▶ Dostęp do telefonu
- ▶ Dostęp do TV







# Rancho Zenobia

## Ryszard Groenwald

Lędzin, 72-343 Karnice

tel. 091 386 32 22, 091 488 13 18, fax 91 311 88 28

➔ <http://www.rancho-zenobia.pl>

Rancho Zenobia to zielona enklawa znajdująca się w pasie nadmorskim województwa zachodniopomorskiego, w odległości 3 km od morza. Szczególna zabudowa ośrodka wkomponowana w malowniczą roślinność, swoista atmosfera oraz odpowiednio przygotowane tereny rekreacyjne stwarzają możliwość różnorodnych form wypoczynku. Do dyspozycji gości przygotowane są komfortowo wyposażone apartamenty i pokoje. Na terenie gospodarstwa znajduje się szkołka jeździecka oferująca profesjonalną naukę jazdy konnej, jak również jazdę samodzielną, odkryty basen, dla dzieci urozmaicony plac zabaw m.in. z karuzelą, huśtawkami, batutem do skakania. Amatorzy wędkarstwa mogą skorzystać z możliwości wędkowania w stawie rybnym (do wypożyczenia także sprzęt pływający – łódka i rower wodny), a zwolennicy gier i zabaw sportowych mogą spędzić czas na korcie tenisowym, przy mini-golfie, stole bilardowym, czy też grze w tenisa stołowego, koszykówkę.

Po licznych atrakcjach dnia goście mogą spędzić wieczór przy grillu bądź w restauracji. Całość oferty dopełnia smaczna kuchnia spełniająca wymogi najwybredniejszych smakoszy. Właściciele oferują usługi w zakresie organizacji pobytów indywidualnych i grupowych, wczasów, szkoleń, spotkań integracyjnych i różnego rodzaju imprez okolicznościowych.

## WARUNKI

- ▶ Cena za nocleg: za osobę od 60 zł ze śniadaniem
- ▶ Ilość miejsc noclegowych/ilość pokoi: 100/25
- ▶ Kuchnia, aneks kuchenny: 6
- ▶ Łazienka: 31
- ▶ Wyżywienie: całonocne
- ▶ Sezon turystyczny: początek – maj, koniec – październik
- ▶ Odległość do przystanku: PKP 14 km, PKS 0,2 km

## ATRAKCJE

- ▶ Wypożyczalnia sprzętu wodnego
- ▶ Miejsce do wędkowania
- ▶ Rowery
- ▶ Stadnina koni
- ▶ Las: 0,5 km
- ▶ Odległość od morza: 3 km

## DODATKOWO

- ▶ Plac zabaw dla dzieci
- ▶ Miejsce do parkowania
- ▶ Przyjazd ze zwierzętami
- ▶ Dostęp do telefonu
- ▶ Dostęp do TV

Morze Bałtyckie

Lędzin





# Wiatrak Holenderski

## Ośrodek wczasowy „Wiatrak Holenderski”

Józef Jaszczerki

Lędzin, 72-343 Karnice

tel. 601 770 396

➔ [www.rotal.pl](http://www.rotal.pl)

Wymarzone wczasy w zabytkowym, pochodzącym z XIX wieku budynku wiatraka holenderskiego, położonego w malowniczej i spokojnej miejscowości Lędzin, 2 km od morza. W pobliżu znajduje się wiele atrakcji turystycznych, między innymi słynne ruiny kościoła w Trzęsaczu, nadmorskie klify. W ośrodku są wykorzystane różnego rodzaju odnawialne źródła energii. Można na miejscu zobaczyć działające fotoogniwa, turbiny wiatrowe oraz kolektory słoneczne. Ośrodek oferuje swoim gościom 1, 2 i 4-osobowe pokoje, a także dwie kuchnie, toalety i natryski.

## WARUNKI

- ▶ Cena za nocleg: za osobę od 40 zł
- ▶ Ilość miejsc noclegowych/ilość pokoi: 12/7
- ▶ Kuchnia, aneks kuchenny: 2
- ▶ Łazienka: 3
- ▶ Sezon turystyczny: początek – styczeń, koniec – grudzień
- ▶ Odległość do przystanku: PKP 14 km, PKS 0,2 km

## ATRAKCJE

- ▶ Wypożyczalnia sprzętu wodnego: 3 km
- ▶ Miejsce do wędkowania: 0,1 km
- ▶ Rowery: 0,1 km
- ▶ Stadnina koni: 0,1 km
- ▶ Las: 0,5 km
- ▶ Odległość od morza: 2,5 km
- ▶ Odległość od restauracji: 0,1 km

## DODATKOWO

- ▶ Plac zabaw dla dzieci
- ▶ Miejsce do parkowania
- ▶ Przyjazd ze zwierzętami
- ▶ Ułatwienia dla niepełnosprawnych
- ▶ Dostęp do telefonu
- ▶ Dostęp do TV





G M I N A

# Płoty

## Urząd Miejski w Płotach

72-310 Płoty, Pl. Konstytucji 3 Maja 1

tel. 091385 14 15, fax, 09138518 66

[www.ploty.pl](http://www.ploty.pl)

Gmina położona na Równinie Gryfickiej nad brzegiem malowniczo wijącej się rzeki Regi. Przez miasto Płoty przebiegają dwa ważne szlaki komunikacyjne łączące Szczecin z Gdańskiem i Poznań z Kołobrzegiem. Płoty są gminą miejsko-wiejską. Głównymi kierunkami rozwoju są: rolnictwo, leśnictwo i turystyka. Gmina posiada doskonałą ofertę inwestycyjną dotyczącą przemysłu spożywczego, rzemiosła i szeroko rozumianych usług.

Morze Bałtyckie



### WARTO ZOBACZYĆ

- ▀ Zabytkowe kościoły w Wysoborze, Natolewiczach, Łysogórze i Mechowie.
- ▀ Stary Zamek w Płotach – obecnie mieści się w nim Oddział Archiwum Państwowego i Miejska Biblioteka. Wybudowany w XV wieku w stylu gotyckim i zmodernizowany w XVI wieku, w stylu renesansowym.

- ▀ Nowy Zamek – z XVII wieku – jeden z najpiękniejszych na Pomorzu Zachodnim, do którego przylega kompleks parkowo-leśny. Rośnie w nim wiele rzadkich i ciekawych drzew i krzewów.

### GASTRONOMIA

- ▀ Restauracja Magnolia, ul. Jedn. Narodowej, 72-310 Płoty, tel. 09138515 32
- ▀ Restauracja „Marysieńka”, Lisowol9, Płoty, tel. 091385 16 44

### INF. TURYSTYCZNA

- ▀ Stary Zamek, Płoty, tel. 091385 13 50



- ▀ Kościół pw. Przemienienia Pańskiego z początku XX wieku – szczególnie piękny jest widok z jego wieży na rozciągający się na całe miasto park i rzekę.





# Eskapada

## Zbigniew Muszkiewicz

Modlimowo 5, 72-310 Płoty

tel. 091 386 55 48, 605 332 156

e-mail. agnieszkaplus@tlen.pl

➔ [www.modlimowo.eskapada.prv.pl](http://www.modlimowo.eskapada.prv.pl)

Pensjonat agroturystyczny położony jest na skraju wsi, niedaleko drogi wojewódzkiej Szczecin-Gdańsk.

Znajduje się w malowniczym krajobrazie lasów, łąk, pól, stawów, jezior i rzeki Regi. Od Płot oddalony jest o 8 km, a od Gryfic 12 km. Do miejscowości nadmorskich jest ok. 30 km a do Jeziora Popiel 12 km. Do dyspozycji gości jest pole namiotowe, domek myśliwego, ogród, sad, sala kominkowo-telewizyjna, staw, boisko do gier. Na miejscu można wypożyczyć rowery, wędkę, piłki, rakietki. Istnieje możliwość zakupu świeżych jaj, ryb, owoców z sadu, przetworów. Specjalnością kuchni są swojskie wędliny i wędzonki.

Gospodarze zapraszają na połów ryb, polowanie na zwierzynę, grzybobranie, wspólne ogniska, biesiady, wycieczki, mini basen, rajdy samochodami terenowymi.

## WARUNKI

- ▶ Cena za nocleg: ok. 30 zł ze śniadaniem, ok. 50–55 zł z wyżywieniem całonocnym
- ▶ Odległość od przystanku: PKP 8 km, PKS 0,1 km
- ▶ Sezon turystyczny: całoroczny
- ▶ Kuchnia, aneks kuchenny dla gości, wspólna
- ▶ Łazienka: w każdym pokoju
- ▶ Ilość miejsc noclegowych: 15 (40 w sezonie)
- ▶ Pokoje: 2, 3, 4-osobowe

## ATRAKcje

- ▶ Wypożyczalnia sprzętu wodnego: 12 km
- ▶ Miejsce do wędkowania
- ▶ Odległość od restauracji: 8 km
- ▶ Rowery
- ▶ Odległość od lasu: 0,15 km
- ▶ Stadnina koni: 12 km
- ▶ Małe ZOO: 8 km

## DODATKOWO

- ▶ Miejsce do parkowania
- ▶ Przyjazd ze zwierzętami
- ▶ Polowania – domek myśliwski
- ▶ Wycieczki, ogniska
- ▶ Rajdy – samochody terenowe
- ▶ Sport: paintball, siatka
- ▶ Plac zabaw dla dzieci
- ▶ Czynne gospodarstwo rolne: 17 ha i 2 ha sadu







# Husky

**Lucyna i Małgorzata Góral**

Darszyce 11, 72-310 Płoty

tel. 091 386 50 74, 502 814 476

Gospodarstwo agroturystyczne HUSKY w Darszycach jest jedną z trzech uroczych wiosek, położonych w malowniczych lasach, będących rajem dla kochających bliski kontakt z naturą. Wioska znajduje się około 5 km od drogi prowadzącej na Gdańska (A6), 17 km od Płotów, a 25 od Gryfic. W gospodarstwie można zawrzeć bliższą znajomość z uroczymi szopami pracami, ciekawskimi kózkami karłowymi, łakomą łanią daniela (wyjątkowo ciekawą ze względu na swój albinizm), niesfornymi kucykami szetlandzkimi, niezwykłym indywidualistą osiołkiem oraz z wieloma innymi ciekawymi zwierzątkami. Wszyscy goście mają możliwość karmienia, głaskania oraz robienia sobie pamiątkowych zdjęć z tą uroczą gromadką. W gospodarstwie można również pojeździć zarówno konno jak i na osiołku. Najmłodsze dzieci świetnie bawią się w domkach tematycznych oraz grając z rodzicami w różne gry zespołowe na przygotowanych boiskach czy robiąc zawody w strzelaniu z łuku. Miejsce to jest idealną bazą wypadową dla grzybiarzy, można tutaj zostawić samochód, odpocząć po grzybobraniu, wyczyścić grzybki, a robiąc to wszystko wypić gorącą kawę i upiec kielbasę na ognisku. Po wcześniejszej rezerwacji można w gospodarstwie zorganizować imprezę dla przyjaciół (urodziny, imieniny itp.) Niesamowita atmosfera którą zapewnia wyjątkowa bliskość natury powoduje, że każde takie spotkanie musi być udane.

## WARUNKI

- ▶ Cena za nocleg: nie ma noclegów, jedynie pola namiotowe
- ▶ Odległość od przystanku: PKP 17 km, PKS 5 km
- ▶ Sezon turystyczny: cały rok
- ▶ Łazienka tylko dla gości

## ATRAKcje

- ▶ Wypożyczalnia sprzętu wodnego: 25 km
- ▶ Miejsce do wędkowania: 3 km
- ▶ Odległość od restauracji: 15 km
- ▶ Plaża, kąpielisko: 3 km – jezioro
- ▶ Odległość od lasu: Przy lesie
- ▶ Stadnina koni
- ▶ Plac zabaw dla dzieci

## DODATKOWO

- ▶ Staw z rybami: 3 km
- ▶ Wycieczki, na terenie ośrodka prowadzone lekcje W-F, biologii...
- ▶ Ogniska, grzyby, ryby
- ▶ Sport: Siatkówka, koszykówka, piłka nożna i ręczna, lotki, proce...
- ▶ Małe ZOO

Morze Bałtyckie

Darszyce







## G M I N A

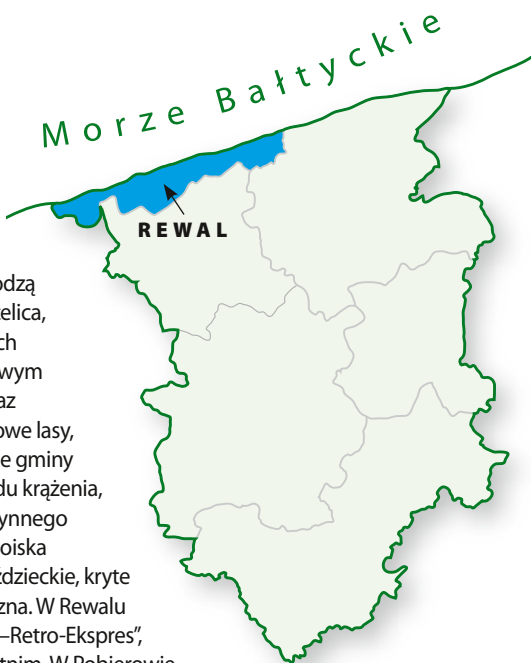
# Rewal

## Urząd Gminy w Rewalu

72-344 Rewal, ul. Mickiewicza 19,  
tel. 091 386 26 24, fax 386 11 86

➔ [www.rewal.pl](http://www.rewal.pl)

Gmina nadmorska, rozciągająca się wzdłuż 18 km pasa wybrzeża Bałtyku. W jej skład wchodzi znane miejscowości wypoczynkowe, tj. Pogorzelica, Niechorze, Rewal, Trzeszcz, Pustkowo i Pobierowo. O ich atrakcyjności decyduje specyficzne położenie na klifowym wybrzeżu, szerokie i piaszczyste plaże, mikroklimat oraz nieskażone bogate w jod powietrze, sosnowo-świerkowe lasy, stanowiące ponad 30 % powierzchni gminy. Na terenie gminy funkcjonują sanatoria, gdzie leczy się schorzenia układu krążenia, oddechowego i kostno-stawowego. Dla amatorów czynnego wypoczynku do dyspozycji są liczne korty tenisowe, boiska sportowe, miejsca do wędkowania, a także ośrodki jeździeckie, kryte pływalnie i rozbudowana sieć hotelowo-gastronomiczna. W Rewalu znajduje się stacja pociągu wąskotorowego „Ciuchcia – Retro-Ekspres”, będącego atrakcją turystyczną zwłaszcza w sezonie letnim. W Pobierowie przez cały rok funkcjonuje dalekobieżny szlak turystyczny E9. W rankingu Rzeczypospolitej i Centrum Badań Regionalnych gmina Rewal uzyskała tytuł Mistrza Zrównoważonego Rozwoju oraz znalazła się po raz siódmy w „Złotej Setce Samorządowców”.



### WARTO ZOBACZYĆ

- Ruiny kościoła gotyckiego z XV wieku w Trzęsaczu, stojąca nad stromym klifem
- Kościół w Rewalu
- Latarnia morska w Niechorzu
- Rezerwat ptactwa wodnego na jeziorze Liwia łuza w Niechorzu

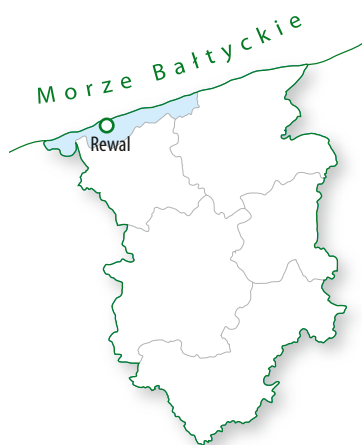
### GASTRONOMIA

- Restauracja AS PIK, 72-350 Niechorze, ul. Parkowa 11, tel. 091 386 33 75
- Kawiarnia – Pub CAFE PORTO, 72-350 Niechorze, ul. Mazowiecka 3, tel. 091 386 32 61, 0601 476 197

- Smażalnia ryb U WITA, 72-350 Niechorze, ul. Saperska 8c, tel. 603 160 306
- Bar Moby Dick, 72-346 Pobierowo, ul. Mickiewicza 1, tel. 091 386 44 10
- Pizzeria ROŻA WIATRÓW, 72-351 Pogorzelica, ul. Woj. Polskiego 22a
- Bar bistro KOTWICA, 72-344 Rewal, ul. Saperska 4, tel. 091 386 27 11, 606 96 63 63
- Smażalnia ryb JUSTYSIA, 72-344 Rewal, ul. Słoneczna 26, tel. 091 386 44 84
- Restauracja ORKA, 72-344 Rewal, ul. Westerplatte 10, tel. 091 386 25 12, 508180495

### TURYSTYKA I KULTURA

- Centrum Informacji Promocji, Rekreacji Gminy Rewal, ul. Szkolna 1, Rewal, tel. 091 386 26 29, 386 29 93
- Muzeum Rybołówstwa w Niechorzu, Al. Bursztynowa 28, tel. 091 386 32 50
- KINO K. Korcz, ul. Grunwaldzka 80, Pobierowo, tel. 386 42 86



## Koński Kierat

### Gospodarstwo Agroturystyczne „Koński Kierat”

Barbara i Bogdan Siwak

ul. Dworcowa 20, 72-344 Rewal

tel. 091 386 26 52

➔ [www.reges.pl/kierat.htm](http://www.reges.pl/kierat.htm)

„Koński Kierat” to gospodarstwo agroturystyczne położone w nadmorskiej miejscowości Rewal. Do dyspozycji gości przygotowane są cztery pokoje 2, 3 i 4-osobowe z łazienkami i TV. Prowadzona jest nauka jazdy konnej pod okiem instruktorów. Organizowane są wyjazdy w teren: plaża, łąki, lasy. Istnieje możliwość przyjazdu z własnym koniem. Na terenie gospodarstwa jest również staw, na którym można powędkować, miejsce na ognisko, grill oraz parking.

### WARUNKI

- ▶ Cena za nocleg za osobę: 40 zł
- ▶ Ilość miejsc noclegowych/ilość pokoi: 12/4
- ▶ Łazienka: 4
- ▶ Sezon turystyczny: początek – czerwiec, koniec – wrzesień
- ▶ Odległość do przystanku: PKP 30 km, PKS 0,3 km

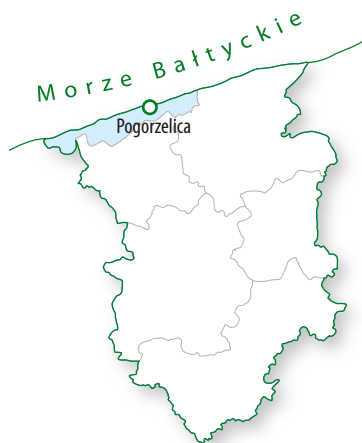
### ATRAKCJE

- ▶ Wypożyczalnia sprzętu wodnego: 0,2 km
- ▶ Miejsce do wędkowania
- ▶ Rowery: 0,2 km
- ▶ Stadnina koni
- ▶ Las: 0,3 km
- ▶ Odległość od morza: 0,15 km
- ▶ Odległość od restauracji: 0,05 km

### DODATKOWO

- ▶ Plac zabaw dla dzieci
- ▶ Miejsce do parkowania
- ▶ Przyjazd ze zwierzętami
- ▶ Dostęp do telefonu
- ▶ Dostęp do TV





## Cedrus

### Pensjonat „Cedrus”

ul. Spokojna 11, 72-351 Pogorzelica

tel. 091 386 31 22,

e-mail: [info@pogorzelica.info.pl](mailto:info@pogorzelica.info.pl)

➔ [www.pogorzelica.info.pl/](http://www.pogorzelica.info.pl/)

Pensjonat „Cedrus” znajduje się w pięknej nadmorskiej miejscowości Pogorzelica, położonej wśród stuletnich sosnowych lasów. Właściciele oferują swoim gościom apartament 4 osobowy (sypialnia, pokój dzienny, łazienka, aneks kuchenny), pokoje 2, 3 i 4-osobowe z łazienkami, aneks kuchenny, a także wypożyczalnię rowerów, plac zabaw, grill, parking oraz boisko do siatkówki.

### WARUNKI

- ▶ Cena za nocleg: 25–35 zł za osobę
- ▶ Odległość od przystanku: PKP 0,15 km, PKS 1,6 km
- ▶ Sezon turystyczny: lipiec–sierpień
- ▶ Kuchnia, aneks kuchenny dla gości: 1
- ▶ Łazienka tylko dla gości: 6
- ▶ Ilość miejsc noclegowych: 40
- ▶ Pokoje: 8

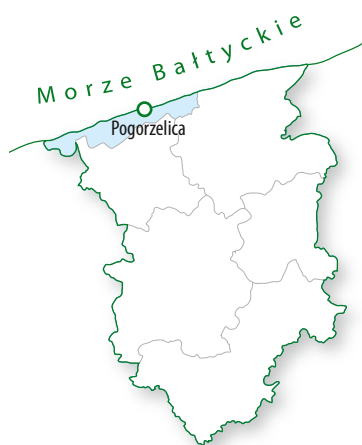
### ATRAKCJE

- ▶ Miejsce do wędkowania: 3 km
- ▶ Odległość od restauracji: 0,5 km
- ▶ Plaża, kąpielisko: 1,6 km
- ▶ Rowery: 1,6 km
- ▶ Odległość od lasu: 0,3 km
- ▶ Stadnina koni: 0,8 km

### DODATKOWO

- ▶ Miejsce do parkowania
- ▶ Przyjazd ze zwierzętami
- ▶ Dostęp do kuchni
- ▶ Plac zabaw dla dzieci





## Czahary

### Ośrodek Jeździecki „Czahary”

Aleksandra Ciszek

Pogorzelica 1, 72-344 Rewal

tel. 091 386 31 52, 502 555 673

➔ [www.czahary.pl](http://www.czahary.pl)

Ośrodek Jeździecki CZAHAry położony jest nad jeziorem, które obfituje w bogactwo roślin i zwierząt. Odległość od plaży, to 20 minut spaceru lasem sosnowym. Tereny w pobliżu jeziora są wymarzone na wypady rowerowe i podglądanie przyrody. Wokół jeziora zaobserwować można niespotykane bogactwo ptactwa wodnego, a w lesie nawet orla bielika. Można korzystać z łódek zarówno w celach rekreacyjnych jak i wędkarskich. Na terenie pola namiotowego znajduje się miejsce na ognisko, wydzielony teren dla plażowiczów i plac zabaw dla dzieci. Istnieje możliwość skorzystania z kuchni i z sanitariatów z ciepłą wodą. Ośrodek oferuje miejsca w domkach kempingowych jedno- lub dwupokojowych wyposażonych w kuchnię i pełen węzeł sanitarny. Stajnia CZAHAry preferuje jeździectwo, w którym nie istnieją bariery wiekowe czy jest ktoś nowicjuszem, czy zawodowcem, z pewnością skorzysta przyjeżdżając do ośrodka Czahary. Nauczy się jazdy konnej pod okiem wykwalifikowanych trenerów jazdy konnej Małgorzaty Ciszek-Lewickiej i Marka Lewickiego, czynnych zawodników w konkurencji skoków przez przeszkody.

### WARUNKI

- ▶ Cena za nocleg: 10 zł – przyczepa campingowa, 25–45 zł nocleg w domku
- ▶ Odległość od przystanku: PKP 15 km, PKS 0,2 km
- ▶ Sezon turystyczny: maj – wrzesień
- ▶ Kuchnia, aneks kuchenny dla gości
- ▶ Łazienka
- ▶ Ilość miejsc noclegowych: 60
- ▶ Pokoje: 2, 3, 4-osobowe

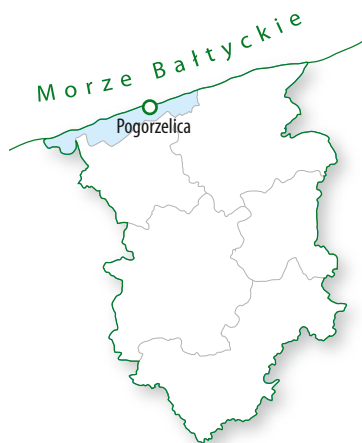
### ATRAKCJE

- ▶ Wypożyczalnia sprzętu wodnego
- ▶ Miejsce do wędkowania
- ▶ Odległość od restauracji: 100 m
- ▶ Plaża, kąpielisko: 20 min spacerem nad morze
- ▶ Rowerzy
- ▶ Las
- ▶ Stadnina koni
- ▶ Małe ZOO

### DODATKOWO

- ▶ Staw z rybami
- ▶ Domek myśliwski
- ▶ Wycieczki konne
- ▶ Ogniska, sport
- ▶ Grzyby, ryby
- ▶ Polowania
- ▶ Miejsce do parkowania
- ▶ Ułatwienia dla niepełnosprawnych
- ▶ Przyjazd ze zwierzętami





# Spokojna

**Barbara i Wojciech Dobek**

ul. Spokojna 6, 72-351 Pogorzelica

tel. 091 386 31 38, 691 841 354

➔ [www.spokojna.morze.net.pl](http://www.spokojna.morze.net.pl)

**S**zum drzew, wokół dywany zieleni przeplecione barwnym kwieciami. W oddali pasą się gęsi, a wiatr rozwiewa grzywy galopujących koni. I to powietrze niosące ze sobą zapach morza... Tak pokrótce można opisać agroturystykę „SPOKOJNA”. Agroturystyka „SPOKOJNA” położona jest w nadmorskiej miejscowości Pogorzelica, niedaleko jeziora, 1 km od szerokiej, piaszczystej plaży. Właściciele oferują gościom domki campingowe z prawdziwą atmosferą gospodarstwa wiejskiego, a także możliwość jazdy konnej, przejażdżki bryczką oraz wypożyczenia rowerów.

## WARUNKI

- ▶ Cena za nocleg: za osobę od 25 zł do 45 zł, z wyżywieniem od 60 zł
- ▶ Ilość miejsc noclegowych/ilość pokoi: 24/7
- ▶ Sezon turystyczny: lipiec–sierpień
- ▶ Odległość do przystanku: PKP 15 km, PKS 0,3 km
- ▶ Kuchnia, aneks kuchenny: 5, łazienka: 5
- ▶ Wyżywienie całodziennie

## ATRAKCJE


- ▶ Wypożyczalnia sprzętu wodnego: 1,5 km
- ▶ Miejsce do wędkowania: 0,05 km
- ▶ Rowery
- ▶ Stadnina koni
- ▶ Las: 0,05 km
- ▶ Odległość od morza: 1 km
- ▶ Odległość od restauracji: 0,3 km

## DODATKOWO

- ▶ Plac zabaw dla dzieci
- ▶ Miejsce do parkowania
- ▶ Przyjazd ze zwierzętami
- ▶ Dostęp do telefonu
- ▶ Dostęp do TV







## G M I N A

# Trzebiatów

## Urząd Miasta i Gminy Trzebiatów

72-320 Trzebiatów, ul. Rynek 1

tel. 091 387 29 84, tel./fax 091 387 26 19

[www.trzebiatow.pl](http://www.trzebiatow.pl)

Gmina Trzebiatów, zajmująca powierzchnię 225 km<sup>2</sup>, dzięki swoim walorom naturalnym i antropogenicznym jest regionem szczególnie atrakcyjnym turystycznie.

Głównym elementem decydującym o tej atrakcyjności jest jej nadmorskie położenie. Choć największą miejscowością w gminie, leżącą bezpośrednio nad Bałtykiem jest Mrzeżyno, należące do 20 najbardziej znanych i popularnych kurortów nadmorskich w Polsce, to sam Trzebiatów, pełniący funkcję zarówno centrum administracyjnego gminy, jak i zaplecza handlowo-usługowego dla przebywających w tym rejonie turystów, dzięki swoim walorom historycznym jest równie atrakcyjny turystycznie, jak miejscowości położone bezpośrednio nad morzem. Rega, najdłuższa w północnej części Polski wpadająca do morza jest kolejnym atutem regionu. Czyste wody pełne ryb, szczególnie troci wędrowniej, są dogodnym miejscem do uprawiania wielu form turystyki. Rzeka od wielu lat jest miejscem organizowania malowniczych spływów kajakowych oraz zawodów wędkarskich o ogólnopolskim zasięgu. Nadmorskie sosnowe lasy, rozciągające się wzdłuż całej linii brzegowej, z dobrze zachowanymi zbiorowiskami mało pospolitych roślin, miejscami lęgowymi rzadkich zwierząt, m.in. orła bielika i żółwia błotnego stanowią ciekawą alternatywę dla zatłoczonej plaży czy miejskiego ruchu. Szczególnie interesujący jest zwolniony przed dwoma laty przez wojsko obszar położony między Bałtykiem a jeziorem Resko Przymorskie. Bogate w sól i jod powietrze oraz stosunkowo wysoka, ze względu na układ prądów morskich i ujście Regi, temperatura wód Bałtyku decydują o bardzo korzystnych warunkach do wypoczynku.

Morze Bałtyckie



### WARTO ZOBACZYĆ

- Ratusz z 1701 r.
- Kościół Mariacki 1303-1370 r., jeden z najwyższych kościołów na Pomorzu.
- Pałac – siedziba Trzebiatowskiego Ośrodka Kultury i Biblioteki Miejskiej
- Kaplica św. Ducha – z XIV wieku
- Baszta Kaszana z początku XIV w.
- Kaplica św. Gertrudy – z 1400 r.
- Kaplica św. Jana
- Mury obronne z 1300-1370 r.

- Krzyż pokutny pochodzący z XVI w.
- Sgraffito – wykonany techniką tynkarską obraz słonia z 1639 r.
- Most nad Regą

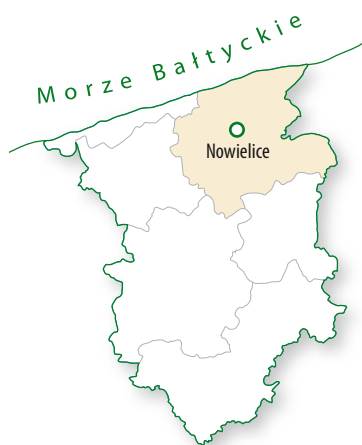
### GASTRONOMIA

- Restauracja Ratuszowa, ul. Rynek 26, Trzebiatów, tel. 091 387 48 07
- Pub TAWERNA U ZEJMANA, ul. Wojska Polskiego 38, Trzebiatów, tel. 603 705 695
- Pub PIWNICA, ul. Rynek 5, Trzebiatów

- PIZZERIA, Pl. Lipowy 24, Trzebiatów, tel. 091 387 30 21

### TURYSTYKA I KULTURA

- Klub Przewodników Turystycznych „Baszta Kaszana”, 72-320 Trzebiatów, ul. Witosza 9, tel. (091) 387 24 45
- GALERIA TOK, ul. Wojska Polskiego 67, Trzebiatów, tel. 091 387 26 14
- KINO DK Trzebiatów, ul. Wojska Polskiego, Trzebiatów, tel. 091 387 26 14



## Dwie Podkowy

### Gospodarstwo agroturystyczne „Dwie Podkowy”

Przemysław Kubiak

Nowielice 18 A, 72-320 Trzebiatów

tel. 091 387 06 10, 693 867 866

➔ [www.dwiepodkowy.wczasy.pl](http://www.dwiepodkowy.wczasy.pl)

Gospodarstwo Agroturystyczne „Dwie Podkowy” przylega do kompleksu, znanej w całej Polsce, stadniny koni w Nowielicach, skąd pochodzi wiele sportowych koni i gdzie wychowali się mistrzowie jeździectwa i olimpijczycy. Do dyspozycji gości przygotowanych jest 5 pokoi z łazienkami oraz kuchnia. Posiłki można przygotować we własnym zakresie, istnieje również możliwość wykupienia obiadów w oddalonym o 150 metrów gospodarstwie agroturystycznym. Atrakcją gospodarstwa jest możliwość jazdy konnej, zarówno dla początkujących, jak i osób z praktyką jeździecką. Na przygotowanych torach jeździeckich oraz hali krytej pod okiem trenera można nabyć podstawowe umiejętności lub też doskonalić już posiadane umiejętności jeździeckie. Przepływająca 250 metrów dalej rzeka Rega stwarza idealne warunki do wędkowania oraz organizowania spływów kajakowych. Dla chcących poznać świat podwodny, istnieje możliwość zorganizowania kursu płetwonurków oraz nurkowania. Okolice sprzyjają również spacerom i wycieczkom rowerowym.

### WARUNKI

- ▶ Cena za nocleg: za osobę 35–40 zł,
- ▶ Ilość miejsc noclegowych/ilość pokoi: 20/5
- ▶ Kuchnia, aneks kuchenny: 2
- ▶ Łazienka: 5
- ▶ Wyżywienie: całodzienne
- ▶ Sezon turystyczny: początek – styczeń, koniec – grudzień
- ▶ Odległość do przystanku: PKP 2 km, PKS 0,1 km

### ATRAKCJE

- ▶ Wypożyczalnia sprzętu wodnego: 2 km
- ▶ Miejsce do wędkowania: 0,05 km
- ▶ Rowery
- ▶ Stadnina koni: 0,02 km
- ▶ Las: 4 km
- ▶ Odległość od morza: 7 km
- ▶ Odległość od restauracji: 0,5 km

### DODATKOWO

- ▶ Plac zabaw dla dzieci
- ▶ Miejsce do parkowania
- ▶ Przyjazd ze zwierzętami
- ▶ Dostęp do telefonu
- ▶ Dostęp do TV





# Zagroda Chłopska

## Gospodarstwo agroturystyczne „Zagroda chłopska”

Małgorzata i Robert Szymanowscy

Gosław 66, 72-320 Trzebiatów

tel. 091 386 18 09, 887 438 571

➔ [www.wkz.szczecin.pl/spis/karty/Goslaw/1344.htm](http://www.wkz.szczecin.pl/spis/karty/Goslaw/1344.htm)

Gospodarstwo agroturystyczne „Zagroda chłopska” usytuowane jest w miejscowości Gosław, położonej przy drodze Trzebiatów – Kołobrzeg (10 km od Trzebiatowa, 16 km od Kołobrzegu), w niedużej odległości od morza (11 km do najbliższej nadmorskiej miejscowości). Zagroda ryglowa nr 25 zbudowana w poł. XIX w. posiada formę charakterystyczną dla dużych gospodarstw kmiecych pasa nadmorskiego, z budynkiem bramnym (stodolnym) zamykającym podwórze od strony ulicy. Obecnie wpisana jest do rejestru zabytków. Chałupa (budynek mieszkalny) stoi w głębi siedliska. Budynek mieszkalny parterowy z wysokim dachem naczółkowym mieści obszerną kuchnię z oryginalnym piecem kaflowym i kilka pokoi wyposażonych w stare meble i sprzęty, tworzące niepowtarzalny klimat. Właściciele zabytkowego obiektu do dyspozycji gości przygotowali 5 pokoi z łazienkami, które zostały skategoryzowane i otrzymały kategorię Standard. Istnieje możliwość korzystania z kuchni oraz z całego obszernego obejścia, w którym można wypocząć wśród zieleni, z dala od miejskiego zgiełku.

## WARUNKI

- ▶ Cena za nocleg: za osobę 25 zł, 50 zł z wyżywieniem
- ▶ Ilość miejsc noclegowych/ilość pokoi: 12/5
- ▶ Sezon turystyczny: czerwiec–wrzesień
- ▶ Odległość do przystanku: PKP 8 km, PKS 30 m
- ▶ Kuchnia, aneks kuchenny: 1, łazienka: 3
- ▶ Wyżywienie całodziennie

## ATRAKcje

- ▶ Wypożyczalnia sprzętu wodnego: 15 km
- ▶ Miejsce do wędkowania: 8 km
- ▶ Rowery
- ▶ Stadnina koni: 10 km
- ▶ Las: 0,4 km
- ▶ Odległość od morza: 20 km
- ▶ Odległość od restauracji: 8 km

## DODATKOWO

- ▶ Plac zabaw dla dzieci
- ▶ Miejsce do parkowania
- ▶ Dostęp do telefonu
- ▶ Dostęp do TV





## Kłdkowo

### Gospodarstwo Agroturystyczne „Kłdkowo”

Dariusz Jaworski

Kłdkowo 13, 72-300 Gryfice,

tel. 091 387 61 48, 513 919 743

➔ [www.kajtur.kol.pl](http://www.kajtur.kol.pl)

Gospodarstwo położone jest w malowniczej okolicy, 1,5 godziny spływu do Trzebiatowa przy drodze Gryfice-Trzebiatów. Pełni ono funkcję m.in. przystani kajakowej z pełnym węzłem sanitarnym z pokojami gościnnymi, miejscami pod namiot, czy też przyczepę kempingową. Gospodarze oferują swoim gościom organizację wszelkiego rodzaju imprez integracyjnych, w tym biesiad, paintballa, pokazów walk rycerskich. Atrakcją dla turystów są spływy kajakowe, w cenie których organizowane są kursy pomocy przedmedycznej zakończone zdobyciem certyfikatu honorowanego w krajach UE.

### WARUNKI

- ▶ Cena za nocleg: za osobę 30 zł, 50 zł z wyżywieniem
- ▶ Ilość miejsc noclegowych/ilość pokoi: 16/4
- ▶ Sezon turystyczny: kwiecień–październik
- ▶ Odległość do przystanku: PKP 3 km, PKS 0,1 km
- ▶ Kuchnia, aneks kuchenny: 1, łazienka: 6
- ▶ Wyżywienie całodzienne

### ATRAKCJE

- ▶ Wypożyczalnia sprzętu wodnego
- ▶ Miejsce do wędkowania
- ▶ Rowery
- ▶ Stadnina koni: 2 km
- ▶ Las: 0,3 km
- ▶ Odległość od morza: 13 km
- ▶ Odległość od restauracji: 3 km

### DODATKOWO

- ▶ Miejsce do parkowania
- ▶ Przyjazd ze zwierzętami
- ▶ Dostęp do telefonu
- ▶ Dostęp do TV







# Zielony Dom

## Agroturystyka „Zielony Dom”

Daniel Niciak

ul. Nowotki 19, 72-320 Trzebiatów

tel. 091 387 3011, 607 586 744, 605 414 434

e-mail [agroturystyka@zielony-dom.pl](mailto:agroturystyka@zielony-dom.pl)

👉 [www.zielony-dom.pl](http://www.zielony-dom.pl)

**Z**ielony domek położony jest w Trzebiatowie, a raczej w jego najbardziej malowniczej okolicy. Właściciele oferują swoim gościom dwa 4-osobowe apartamenty oraz 6-osobowy domek typu „Holender”. Położone są one w przepięknym ogrodzie, który z pewnością zapewni wypoczynek w ciszy i spokoju oraz pozwoli napawać się czystym powietrzem i zapachami zieleni. Lokalizacja zapewnia komfortowy wypoczynek. Pensjonat znajduje się na skraju miasta (przedostatni dom na ulicy), a za nim tylko łąki, uprawne pola i las. Jednocześnie łatwo jest dojechać do plaż w Mrzeżynie, Dźwirzynie i Kołobrzegu, bez konieczności przejeżdżania przez zatłoczone centrum. Do dyspozycji gości oddany jest strzeżony (monitorowany) parking, ognisko, grill, miejsca do gry w siatkówkę, koszykówkę, tenisa stołowego, rowery, leżaki, hamaki oraz huśtawka.

## WARUNKI

- ▶ Cena za nocleg: apartament – od 50 zł za osobę, 80 zł 6 – osobowy domek
- ▶ Ilość miejsc noclegowych/ilość pokoi: 14/3
- ▶ Sezon turystyczny: styczeń–grudzień
- ▶ Odległość do przystanku: PKP 1 km, PKS 1 km
- ▶ Kuchnia, aneks kuchenny: 3, łazienka: 3

## ATRAKcje

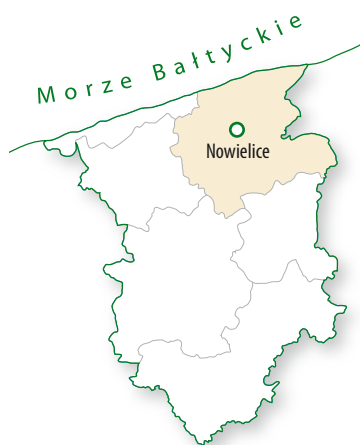
- ▶ Wypożyczalnia sprzętu wodnego: 2 km
- ▶ Miejsce do wędkowania: 0,2 km
- ▶ Rowery
- ▶ Stadnina koni: 4 km
- ▶ Las: 0,2 km
- ▶ Odległość od morza: 10 km
- ▶ Odległość od restauracji: 2 km

## DODATKOWO

- ▶ Plac zabaw dla dzieci
- ▶ Miejsce do parkowania
- ▶ Przyjazd ze zwierzętami
- ▶ Dostęp do telefonu
- ▶ Dostęp do TV







## u Andrzeja

### Gospodarstwo Agroturystyczne „u Andrzeja”

Andrzej Pasek

Nowielice 1, 72-320 Trzebiatów

tel. 091 38 703 01

Gospodarstwo znajduje się na trasie Trzebiatów-Mrzeżyno dokładnie osiem km od tej nadmorskiej miejscowości. Jest to teren o obszarze ponad 1 hektara w większości zagospodarowany terenem zieleni. Znajduje się tu staw, w którym goście mogą łowić ryby (karpie, karasie i inne), 2 paleniska, drewniana altanka. Dzieci mają do dyspozycji 4 kucyki, plac zabaw z huśtawką, piaskownicą, trampoliną oraz drewnianym domkiem. Istnieje możliwość gry w siatkówkę. W niewielkiej odległości znajduje się boisko do gry w piłkę nożną.

### WARUNKI

- ▶ Cena za nocleg: 35 zł
- ▶ Całodzienne wyżywienie
- ▶ Odległość od przystanku: PKP 1,5 km, PKS 0,05 km
- ▶ Sezon turystyczny: całoroczny
- ▶ Wspólna kuchnia i świetlica
- ▶ Łazienka tylko dla gości: w każdym pokoju
- ▶ Ilość miejsc noclegowych: 18
- ▶ Pokoje: 3, 4-osobowe

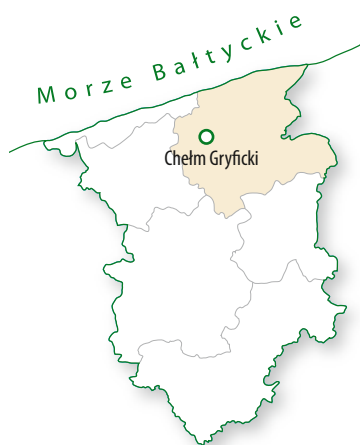
### ATRAKCJE

- ▶ Wypożyczalnia sprzętu wodnego: 1,5 km
- ▶ Miejsce do wędkowania
- ▶ Odległość od restauracji: 200 m
- ▶ Plaża, kąpielisko: 8 km
- ▶ Rowery
- ▶ Odległość od lasu: 2 km
- ▶ Stadnina koni

### DODATKOWO

- ▶ Wyjazdy świąteczne
- ▶ Plac zabaw dla dzieci
- ▶ Staw z rybami
- ▶ Wycieczki, ogniska
- ▶ Grzyby, ryby, owoce z sadu
- ▶ Sport: siatka, boisko do piłki nożnej
- ▶ Miejsce do parkowania
- ▶ Przyjazd ze zwierzętami
- ▶ Małe ZOO





## Piastów

### Gospodarstwo Agroturystyczne „Piastów”

Dariusz Zieliński

Chełm Gryficki 14, 72-320 Trzebiatów

tel. 606 197 652, fax. 091 387 37 22

➔ [www.kajtur.pl](http://www.kajtur.pl)

**A**groturystyka Piastów to zielona enklawa znajdująca się w nadmorskim pasie Natura 2000. Miejscowość Chełm Gryficki, położona obok drogi Trzebiatów-Międzyzdroje. Od Trzebiatowa oddalona jest 2 km a od Rewala 14 km. Posiadamy ogród wraz z pięknym starodrzewiem. Pod ogromnymi dębami jest wiata z miejscem do grillowania oraz ognisko. Posiadamy wędzarnie do ryb, boisko do badmintonu i siatkówki, stanowiska linowe, tor przeszkód OSF oraz staw. Gospodarz Agroturystyki to przede wszystkim miłośnik kajakarstwa, militariów i wczesnego średniowiecza, chętnie dzieli się z gośćmi swoją pasją, zabierając ich na spływy kajakowe, gry militarno-paintballowe, oraz do naszego parku linowego. Obecnie budujemy grodzisko gdzie poczujecie w dłoni moc miecza, przymierzycie kolczugę sprawdzicie się w strzelaniu z łuku. Chętni mogą wziąć udział w warsztatach dawnego rzemiosła.

Nasza oferta jest najlepszym dowodem na to, że warto tu przyjechać bez względu na porę roku i panujące warunki atmosferyczne. Każdy znajdzie tutaj coś dla siebie.

#### WARUNKI

- ▶ cena za nocleg: 35 zł za osobę
- ▶ ilość miejsc noclegowych/ilość pokoi: 10/3
- ▶ sezon turystyczny: całoroczny
- ▶ odległość do przystanku:  
PKP 2 km, PKS 0,3 km
- ▶ kuchnia, aneks kuchenny 1, łazienka 3
- ▶ wyżywienie całodzienne

#### DODATKOWO

- ▶ plac zabaw
- ▶ parking
- ▶ przyjazd ze zwierzętami
- ▶ dostęp do TV
- ▶ staw z rybami
- ▶ ogniska

#### ATRAKCJE

- ▶ wypożyczalnia sprzętu wodnego
- ▶ „wojskowy tor przeszkód” OSF
- ▶ trawersowanie bagien
- ▶ szkolenia militarne
- ▶ mini park linowy
- ▶ wczesnośredniowieczne grodzisko
- ▶ rowery, quady, ofroad 4x4
- ▶ paintball
- ▶ miejsce do wędkowania
- ▶ boisko do badmintonu i siatkówki
- ▶ stadnina koni: 2 km
- ▶ odległość do morza: 7 km
- ▶ odległość do restauracji: 1,5 km
- ▶ las: 0,2 km





## Piotrex

### Pokoje Gościnne „PIOTREX”

Piotr Symczyk

Piaskowa 9, 72-330 Trzebiatów

tel. 514 347 063, fax 91 387 46 90

Położenie budynku znajduje na obrzeżach Trzebiatowa w cichej i przyjaznej okolicy. Do centrum miasta jest ok 1000 m, do najbliższej położonej miejscowości nadmorskiej jest 9 km – Mrzeżyno (szlakiem rowerowym – 6 km). Okolice sprzyjają spacerom nad brzegiem rzeki Regi położonej 200 m od obiektu. Do dyspozycji gości są pokoje 1, 2, 3-osobowe z miejscem parkingowym, z pełnym węzłem sanitarnym, wyposażone w RTV. Istnieje możliwość grillowania i samodzielnego przyrządzania posiłków w przytulnym aneksie kuchennym. Położenie obiektu sprzyja aktywnemu wypoczynkowi i relaksowi na świeżym powietrzu.

### WARUNKI

- ▶ Cena za nocleg: od 40 zł za osobę
- ▶ Ilość miejsc noclegowych/ilość pokoi: 11/5
- ▶ Kuchnia, z lodówką
- ▶ Łazienka w każdym pokoju
- ▶ Sezon turystyczny: cały rok
- ▶ Odległość do przystanku: PKP 0,3 km, PKS 0,3 km

### ATRAKCJE

- ▶ Miejsce do wędkowania
- ▶ Totalna cisza i spokój
- ▶ Las: 2 km
- ▶ Restauracja: 500 m

### DODATKOWO

- ▶ Plac zabaw dla dzieci
- ▶ Miejsce do parkowania
- ▶ Dostęp do internetu
- ▶ Telewizja w każdym pokoju





## Pod Dębem

### Domki Letniskowe „Pod Dębem”

Ewa i Józef Buczkowscy

Rogozina 40, 72-350 Niechorze

tel. 91 387 40 83, 508 556 148

**D**omki letniskowe „Pod Dębem” położone są na uboczu od wielkiego nadmorskiego tłumu i jest idealnym miejscem dla osób chcących odpocząć na łonie natury.

Naszym atutem jest bezpośrednie sąsiedztwo z wieloma nadmorskimi miejscowościami takimi jak: Pogorzelica, Niechorze, Rewal, Trzęsacz, Pobierowo.

Do dyspozycji posiadamy cztery domki letniskowe (4-osobowe) wraz z łazienką oraz aneksem kuchennym.

Wyposażone są we wszelkiego rodzaju sprzęty potrzebne do codziennego użytku między innymi lodówkę, kuchenkę, czajnik, telewizor, radio. Nasz teren jest ogrodzony i bezpieczny. Posiadamy piękny ogród, boisko do siatkówki, plac zabaw dla dzieci, miejsce do grillowania jak również bezpłatne miejsca parkingowe. Nie pobieramy opłaty klimatycznej.

**SERDECZNIE ZAPRASZAMY!!!**

### WARUNKI

- ▶ Cena za nocleg: W czerwcu i od 20 sierpnia cena promocyjna za domek (4-osobowy) wynosi 60 zł. Cena za dobę w domku 4-osobowym wynosi 100 zł.
- ▶ Ilość miejsc noclegowych/ilość domków: 16/4
- ▶ Sezon turystyczny: czerwiec-sierpień
- ▶ Odległość do przystanku: PKP 10 km, PKS 10 km

### DODATKOWO

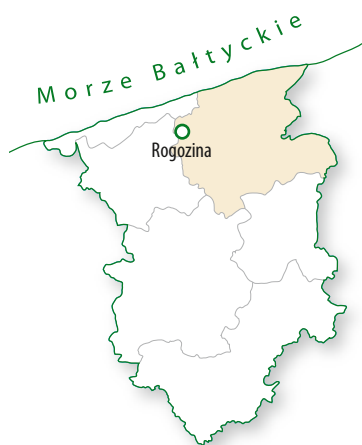
- ▶ Plac zabaw dla dzieci
- ▶ Miejsce do parkowani
- ▶ Boisko do siatkówki
- ▶ Miejsce do grillowania

Morze Bałtyckie

Rogozina







## Tanie Spanie

**Mariusz Malko**

Pogorzelica-Niechorze, Rogozina, 72-350 Niechorze  
tel. 504 095 102, 504 095 102; GG: 6888180

**Z**apraszamy do cichego, zielonego i spokojnego miejsca. Zaznają Państwo tu prawdziwego odpoczynku i relaksu. Nasz Kemping leży na uboczu od wielkiego nadmorskiego tłumu, hałasu i zgiełku. Jesteśmy idealnym miejscem dla osób chcących zaznać prawdziwego odpoczynku, ciszy i spokoju wśród zieleni, śpiewu ptaków w iście domowej atmosferze; a to wszystko za bezkonkurencyjne ceny. Jesteśmy prywatną kwaterą, nie ośrodkiem wczasowym, nasz teren jest ogrodzony i bezpieczny z miejscami do parkowania. Do dyspozycji każdej rodziny oddajemy 2 pokojowy domek oraz łazienkę i kuchnię. Wszystkie te pomieszczenia są po gruntownym remoncie i są całkowicie wyposażone we wszelki sprzęt niezbędny w codziennym życiu.

Przyjeżdżając do nas niczego nie trzeba zabierać, mamy wszystko co będzie potrzebne!!! Mamy tu mnóstwo terenu, zieleni, ogród, pełnowymiarowe boisko do siatkówki oraz plac zabaw (w trakcie realizacji). Jest to wręcz wymarzone miejsce dla osób odpoczywających z dziećmi. Naszym atutem jest bezpośrednie sąsiedztwo z wieloma nadmorskimi miejscowościami: Pogorzelica, Niechorze, Rewal, Trzęsacz, Pobierowo. Od naszej posesji prowadzi też droga do Kołobrzegu przebiegająca przez przepiękne lasy, jeziora i miejscowości nadmorskie takie jak Mrzeżyno, Dźwirzyno, Rogowo.

### WARUNKI

- ▶ Cena za nocleg: domek dla 5 osób 135zł za dobę
- ▶ Ilość miejsc noclegowych/ilość domków 2/5
- ▶ Łazienka w każdym domku
- ▶ Sezon turystyczny: od czerwca do września
- ▶ Odległość do przystanku: PKS 0,1 km, PKP 9 km

### ATRAKcje

- ▶ Totalna cisza i spokój
- ▶ Las tuż obok
- ▶ Łąki i polne ścieżki
- ▶ Odległość od morza: 4 km
- ▶ Odległość od restauracji: 4 km

### DODATKOWO

- ▶ Boisko do siatkówki
- ▶ Plac zabaw dla dzieci
- ▶ Miejsce do parkowania
- ▶ Telewizja w domku
- ▶ Sad owocowy, grill
- ▶ Aneks kuchenny
- ▶ Dostęp do internetu







## Dworek nad Regą

**Brygida i Sławomir Polikowscy**

Nowielice 21, 72-320 Trzebiatów

tel. 091 38 70 687

**D**worek nad Regą w Nowielicach położony jest na sześć hektarów pełnym zieleni terenie. Nowo wybudowany obiekt składa się z budynku głównego i mniejszego bocznego, w którym znajdują się apartamenty. Dworek dysponuje 79-ciu miejscami noclegowymi. Pokoje 2, 3-osobowe i apartamenty zapewniają maksimum wygody. Wszystkie wyposażone są w łazienkę z prysznicem, telefon, TV-SAT, apartamenty dodatkowo w lodówkę oraz czajnik. Niektóre z nich posiadają balkony, bądź tarasy. Posiadamy stylowo urządzonej restaurację na około 80 osób, salę klubowo-konferencyjną oraz kominkową, które mogą być wykorzystane do organizowania szkoleń, spotkań integracyjnych i imprez okolicznościowych. W hotelu znajduje się kameralny, ale komfortowy basen kryty przystosowany do prowadzenia gimnastyki wodnej oraz sauna. Zarówno miłośnicy spokoju jak i aktywni znajdą tutaj coś dla siebie: boisko do siatkówki, boisko do badmintona, plac zabaw dla dzieci, miejsce na ognisko, do grillowania. W „Dworku nad Regą” można wypocząć przez cały rok i zregenerować siły korzystając z licznych zabiegów leczniczych, masaży oraz zabiegów SPA. Dla umilenia czasu Gościom organizujemy jazdę konną a w sezonie letnim spływy kajakowe.

### WARUNKI

- ▶ Cena za nocleg: 80–160 zł
- ▶ Całodniowe wyżywienie (restauracja)
- ▶ Odległość od przystanku: PKP 2 km, PKS 500 m
- ▶ Sezon turystyczny: całoroczny
- ▶ Kuchnia, aneks kuchenny dla gości, restauracja
- ▶ Łazienka tylko dla gości: w każdym pokoju
- ▶ Ilość miejsc noclegowych: 79
- ▶ Pokoje: 1, 2-osobowe oraz apartamenty

### ATRAKcje

- ▶ Wypożyczalnia sprzętu wodnego
- ▶ Miejsce do wędkowania
- ▶ Plaża, kąpielisko: 6 km
- ▶ Rowery
- ▶ Las
- ▶ Stadnina koni
- ▶ Małe ZOO

### DODATKOWO

- ▶ Plac zabaw dla dzieci
- ▶ Miejsce do parkowania
- ▶ Przyjazd ze zwierzętami
- ▶ Staw z rybami
- ▶ Ogniska
- ▶ Grzyby, ryby
- ▶ Sport: mini golf, siatkówka

Morze Bałtyckie

Nowielice





## Goliat

### Gospodarstwo Agroturystyczne „Goliat”

Szczepan Mierzwa i Józef Mierzwa

Rogozina 39, 72-350 Niechorze

tel. 508 840 135, 507 221 333

e-mail: jozek1975@poczta.onet.pl

Nasze gospodarstwo położone jest około 4 km od morza, więc dojazd do plaży w Pogorzeli, Niechorzu czy Rewalu, zajmuje kilka minut. Oferujemy pokoje 2, 3, 4 i 5-osobowe z łazienką, telewizorem i lodówką.

Do dyspozycji jest w pełni wyposażona kuchnia, duży salon, boisko do siatkówki i koszykówki, ogród z basenem dla dzieci, grill, miejsce na ognisko itp. Teren jest duży i ogrodzony, więc bez problemu można pozostawić na nim samochód. Oferujemy także przejażdżkę kucykiem dla dzieci oraz inne atrakcje. W związku z tym, iż jest to gospodarstwo agroturystyczne, posiadamy króliki, koniki, kózki oraz inne zwierzęta hodowlane. Serdecznie zapraszamy!!!

Istnieje możliwość zorganizowania spływu kajakowego po rzece Redze, jazdy konnej w znajdującej się nieopodal stadninie, połowu ryb czy wycieczek po okolicznych lasach. Zapewniamy możliwość uczestniczenia przy pracach w gospodarstwie rolnym. Dla naszych gości organizujemy mecze w siatkówkę, zawody w strzelaniu z wiatrówek oraz wiele innych atrakcji. Dla chętnych możliwość skorzystania z pojazdów krosowych i rowerów.

### WARUNKI

- ▶ Cena za nocleg: 30 zł za osobę dorosłą, 15 zł dzieci do 5 lat
- ▶ Ilość miejsc noclegowych/ilość pokoi: 20/5
- ▶ Do dyspozycji gości kuchnia z dużym salonem
- ▶ Każdy pokój wyposażony jest w lodówkę, telewizor i Internet Wi-Fi
- ▶ Sezon turystyczny: cały rok
- ▶ Odległość do przystanku: PKP 8 km, PKS 100 m

### ATRAKCJE

- ▶ Rowery i pojazdy krosowe
- ▶ Przejażdżki kucykiem
- ▶ Ognisko, grill, rodzinna atmosfera
- ▶ Spływy kajakowe, wycieczki po okolicy
- ▶ Możliwość uczestniczenia przy pracach w gospodarstwie
- ▶ Odległość od morza: 4 km
- ▶ Odległość od restauracji: 4 km

### DODATKOWO

- ▶ Plac zabaw i basen dla dzieci
- ▶ Miejsce do parkowania
- ▶ Internet Wi-Fi
- ▶ Telewizja w każdym pokoju
- ▶ Przyjazd ze zwierzętami
- ▶ Duży, ogrodzony teren sprzyjający bezpiecznej i spokojnej zabawie







# Agro-Info

## Sieć ośrodków informacji o Unii Europejskiej dla mieszkańców obszarów wiejskich Agro-Info

Sieć Ośrodków informacji Agro-Info powstała w ramach programu Agro-Info realizowanego przez Fundację Fundusz Współpracy na zlecenie Urzędu Komitetu Integracji Europejskiej. Celem programu było stworzenie sprawnego systemu dostarczającego rolnikom i społecznościom wiejskim informacji umożliwiających im sprawne funkcjonowanie w warunkach członkostwa Polski w Unii Europejskiej. W ramach programu został stworzony m.in. internetowy serwis informacyjny, baza danych o instytucjach i organizacjach przygotowujących polską wieś do funkcjonowania w warunkach UE. Komponenty te są na bieżąco aktualizowane. Ponadto ze środków programu Agro-Info wydane zostały liczne publikacje, zorganizowano wiele szkoleń dla rolników, mieszkańców obszarów wiejskich. Obecnie Sieć Agro-Info reprezentuje 60 ośrodków z całej Polski. Na terenie Powiatu Gryfickiego funkcjonuje Ośrodek Informacji Europejskiej w Sieci Agro-Info przy Starostwie Powiatowym w Gryficach. Do zadań ośrodka należy: przekazywanie informacji na temat możliwości wsparcia rozwoju przedsiębiorczości i obszarów wiejskich z funduszy unijnych, organizowanie konferencji, szkoleń, seminariów dla rolników, mieszkańców obszarów wiejskich, przedsiębiorców i innych osób zainteresowanych ofertą Ośrodka, wspieranie i integrowanie małych i średnich przedsiębiorców, prowadzenie kampanii informacyjno-promocyjnych w prasie, radio oraz na tablicach informacyjnych Starostwa, udostępnianie do publicznego użytku terminali komputerowych z dostępem do Internetu, udostępnianie materiałów informacyjnych: broszur, publikacji, folderów, współpraca z instytucjami o podobnym profilu działalności.





Morze Bałtyckie



## POWIAT GRYFICKI

Starostwo Powiatowe w Gryficach  
Plac Zwycięstwa 37, 72-300 Gryfice  
tel. 091 38 46 450, fax 091 38 42 731  
e-mail: [promocja@gryfice.pl](mailto:promocja@gryfice.pl)

[www.gryfice.pl](http://www.gryfice.pl)